






VIER-SEEN- HÖHENWANDERUNG



Melchsee-Frutt – Tannalp – Engstlenalp – Jochpass – Trübsee

 14.5 km  4 h 35 min  518 m  624 m  Schwierigkeit

Routenbeschreibung

Starte auf Melchsee-Frutt und wandere über idyllische Alpweiden entlang des tiefblauen Melchsees bis zum Tannensee und weiter zur Tannalp. Mit etwas Aufmerksamkeit entdeckst du vielleicht Murmeltiere, Bartgeier, Steinwild und vieles mehr.

Ab der Tannalp führt dich der Weg talwärts entlang der markanten Spycherflue in Richtung Engstlenalp zum nächsten See. Geniesse dabei ohne Trubel und Hektik den herrlichen Blick auf den schneebedeckten Titlis im Hintergrund.

Am Engstlensee vorbei geht es bergauf zum Jochpass, dem höchsten Punkt der Wanderung. Hier lohnt es sich, einen Blick zurück auf das Hochplateau Melchsee-Frutt und die drei mystischen Bergseen zu werfen.

Anschliessend wanderst du talwärts zum Trübsee, dem vierten See dieser unvergesslichen Höhenwanderung. Von dort aus kannst du bequem mit der Gondelbahn nach Engelberg fahren oder die zusätzlichen Höhenmeter zu Fuss auf dem Wanderweg durch das bekannte «Kanonenrohr» zurücklegen.

Tipp

Wenn du möchtest, kannst du eine Teilstrecke abkürzen: Fahre mit dem Frutt-Zug bis zur Haltestelle Tannalp oder nutze die Sessellifte von der Engstlenalp zum Jochpass sowie vom Jochpass zum Trübsee.

Variante

Nutze das RailAway-Angebot der SBB ab deinem Bahnhof, um vergünstigt anzureisen. Weitere Informationen findest du unter www.railaway.ch.

